



PARLAMENTUL ROMÂNIEI
SENAT
LEGE

**privind declararea zonei de amplasare a monumentelor istorice din nordul
Olteniei ca obiectiv de interes național**

Senatul adoptă prezentul proiect de lege

Art.1.- Se declară ca obiectiv de interes național zona de amplasare a monumentelor istorice din nordul Olteniei, potrivit anexelor nr.1-6 din prezenta lege, pentru lucrările de restaurare, consolidare, conservare și punere în valoare a acestora, precum și pentru lucrările publice de reabilitare a construcțiilor, echipamentelor și a infrastructurii.

Art.2.- (1) Se constituie Comitetul Nordul Olteniei, structură fără personalitate juridică, cu rol consultativ, format din reprezentanți ai Regiunii Sud-Vest-Oltenia ai Ministerului Culturii și Cultelor, Ministerului Transporturilor, Construcțiilor și Turismului, Ministerului Administrației și Internelor, Ministerului Finanțelor Publice, Ministerului Mediului și Gospodăririi Apelor, consiliilor județene și prefecturilor Gorj, Mehedinți și Vâlcea, precum și ai consiliilor locale din localitățile prevăzute în anexele la prezenta lege. În derularea programelor privind restaurarea lăcașurilor de cult, reprezentanții Comitetului Nordul Olteniei colaborează cu reprezentanții cultelor religioase implicate.

(2) Comitetul Nordul Olteniei are rolul de a coordona acțiunile întreprinse de autoritățile pe care le reprezintă pentru realizarea lucrărilor prevăzute la art.1 și de a propune Guvernului măsuri prin care să fie aplicată strategia de dezvoltare a zonei.

(3) Comitetul Nordul Olteniei propune autorităților administrației publice competente, pentru unitățile administrativ-teritoriale prevăzute în anexele nr.1-6, măsuri necesare îndeplinirii obiectivelor pe termen scurt, mediu și lung și urmărește realizarea coordonată a acestora, avându-se în vedere, cu precădere:

a) reabilitarea construcțiilor, echipamentelor și infrastructurii, precum: dezvoltarea și modernizarea aeroportului Craiova, modernizarea drumurilor naționale, județene și comunale cuprinse în zonele stabilite în anexele nr.1-6, rectificarea și modernizarea căilor de rulare a căilor ferate, construirea unor șosele de centură, asfaltarea căilor de acces în zonele turistice, dezvoltarea rețelelor de apă, canal, gaze, curent electric, telefonie în întreaga zonă, realizarea unor sisteme de colectare a apelor, care să protejeze monumentele istorice, asfaltarea și modernizarea străzilor din interiorul localităților zonei și a întregii infrastructuri;

b) reabilitarea obiectivelor turistice din zonă;

c) restaurarea și introducerea monumentelor istorice în circuitul turistic.

(4) În termen de 60 de zile de la intrarea în vigoare a prezentei legi, se aprobă, prin ordin comun al ministrului administrației și internelor și al ministrului culturii și cultelor, cu consultarea structurilor asociative ale autorităților administrației publice locale, regulamentul de organizare și funcționare a Comitetului Nordul Olteniei.

Art.3.- Pentru finanțarea lucrărilor prevăzute la art.1, se utilizează:

a) sume alocate cu această destinație de la bugetul de stat și de la bugetele județene, municipale, orașenești sau comunale, după caz;

b) sume alocate din Fondul național de dezvoltare regională, precum și din alte fonduri constituite potrivit legii;

c) sume alocate de organisme internaționale, precum și de organizații neguvernamentale;

d) sume provenite din sponsorizări, donații și alte liberalități, potrivit legii;

e) sume provenite din alte surse, constituite potrivit legii.

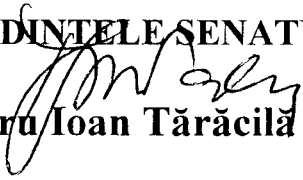
Art.4.- Sumele prevăzute la art.3 lit.b) și c) și, după caz, cele de la lit.d) vor fi repartizate unităților administrativ-teritoriale prevăzute în anexele nr.1-6, în funcție de programul stabilit și vor fi cuprinse în bugetele acestora, urmând a fi utilizate exclusiv pentru finanțarea lucrărilor prevăzute în program.

Art.5.- Anexele nr.1-6 fac parte integrantă din prezenta lege.

Art.6.- Prezenta lege intră în vigoare în termen de 60 de zile de la data publicării în Monitorul Oficial al României, Partea I.

Acest proiect de lege a fost adoptat de Senat în ședința din 27 februarie 2007, cu respectarea prevederilor articolului 76 alineatul (2) din Constituția României, republicată.

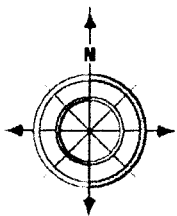
p.PREȘEDINTELE SENATULUI


Doru Ioan Tărăcilă

LISTA

unităților administrativ-teritoriale în care vor fi efectuate, cu precădere, lucrări de reabilitare a obiectivelor turistice, introducere în circuitul istoric a unor monumente istorice și reabilitarea zonelor rurale din județul Gorj

1. Alimpești
2. Aninoasa
3. Baia de Fier
4. Bălănești
5. Bălești
6. Bărbătești
7. Bengești – Ciocadia
8. Bumbești – Jiu
9. Crasna
10. Crușeț
11. Glogova
12. Logrești
13. Padeș
14. Peștișani
15. Polovragi
16. Schela
17. Slivilești
18. Telești
19. Tismana
20. Târgu – Cărbunești
21. Târgu – Jiu
22. Turceni
23. Turcinești
24. Vladimir

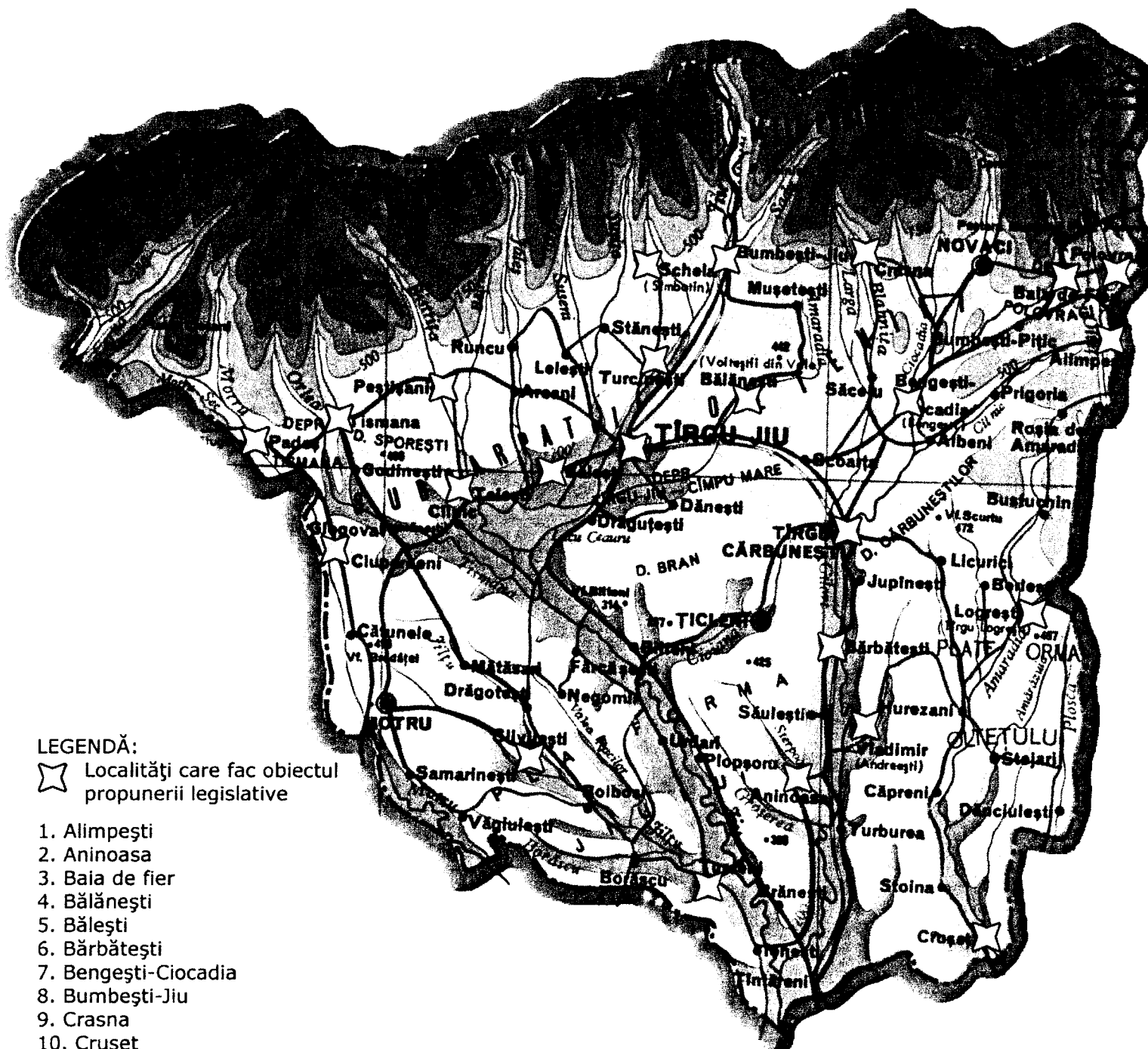


JUDEȚUL GORJ

HĂRTA FIZICĂ

Anexa Nr. 2

Materializarea pe hartă a localităților din anexa 1



LEGENDĂ:

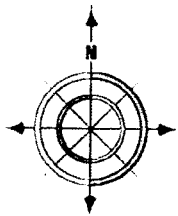
☆ Localități care fac obiectul propunerii legislative

1. Alimpești
2. Aninoasa
3. Baia de fier
4. Bălănești
5. Bălești
6. Bărbătești
7. Benghești-Ciocadia
8. Bumbesti-Jiu
9. Crasna
10. Crușeț
11. Glogova
12. Logrești
13. Padeș
14. Peștișani
15. Polovragi
16. Schela
17. Slivilești
18. Telești
19. Tismana
20. Tg.-Cărbunești
21. Tg.-Jiu
22. Turceni
23. Turcinești
24. Vladimir

LISTA

**unităților administrativ-teritoriale în care vor fi efectuate, cu precădere,
lucrări de reabilitare a obiectivelor turistice, introducere în circuitul turistic a
unor monumente istorice și reabilitarea zonelor rurale din județul Mehedinți**

1. Balta
2. Butoiești
3. Cireșu
4. Devesel
5. Drobeta Turnu-Severin
6. Dubova
7. Izverna
8. Izvoru Bârzii
9. Obârșia de Câmp
10. Orșova
11. Ponoare
12. Rogova
13. Strehaia
14. Simian
15. Șișești
16. Svinița
17. Vârciorova

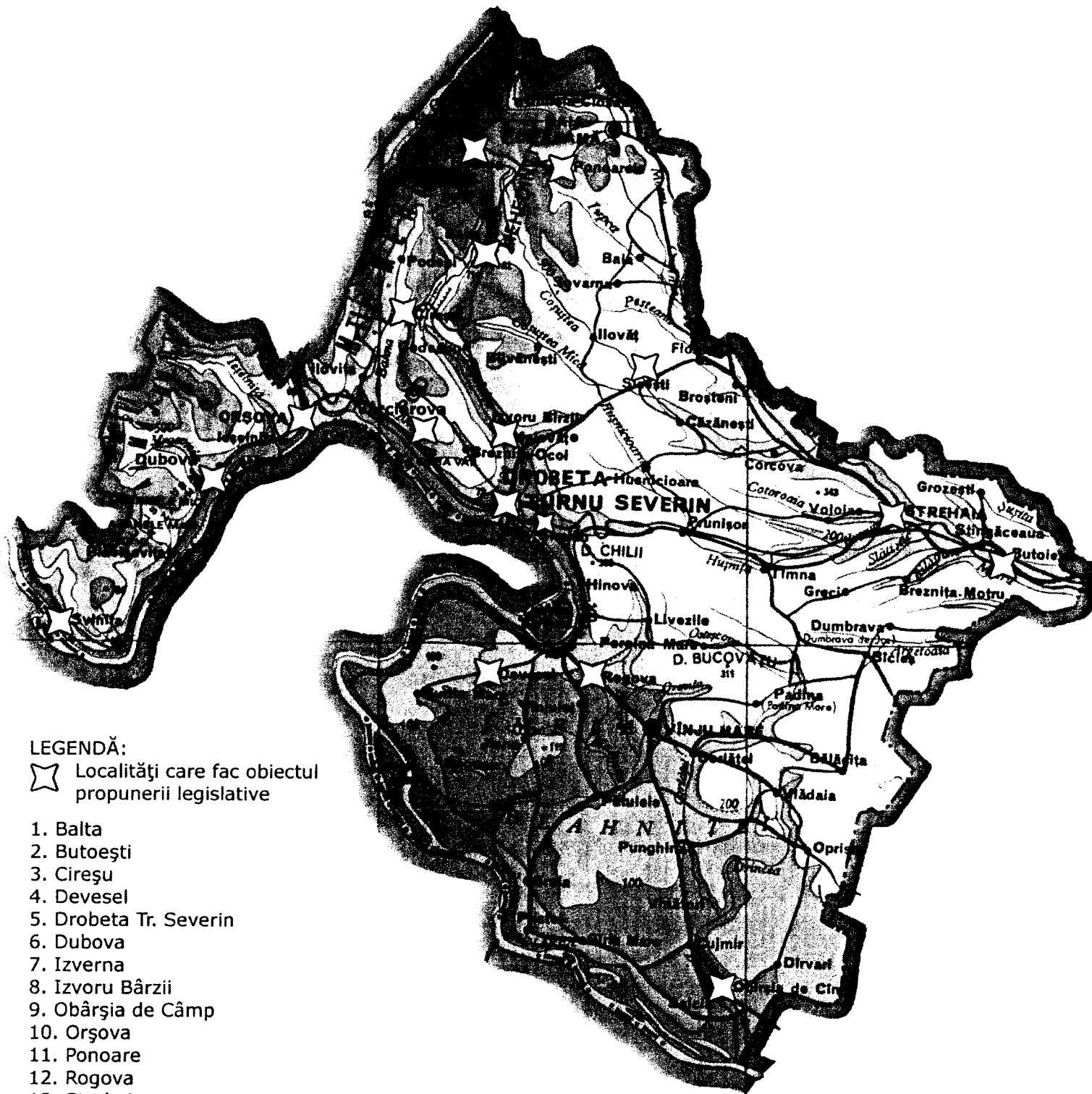


JUDEȚUL MEHEDINȚI

HARTA FIZICĂ

Anexa Nr. 4

Materializarea pe hartă a localităților din anexa 3



LEGENDĂ:

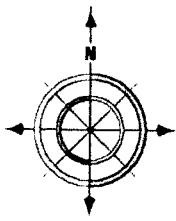
★ Localități care fac obiectul propunerii legislative

1. Balta
2. Butoești
3. Cireșu
4. Devesel
5. Drobeta Tr. Severin
6. Dubova
7. Izverna
8. Izvoru Bârzii
9. Obârșia de Câmp
10. Orșova
11. Ponoare
12. Rogova
13. Strehaia
14. Simian
15. Șișești
16. Șvinița
17. Vârciorova

LISTA

unităților administrativ-teritoriale în care vor fi efectuate, cu precădere, lucrări de reabilitare a obiectivelor turistice, introducere în circuitul turistic a unor monumente istorice și reabilitarea zonelor rurale din județul Vâlcea

1. Berislăvești
2. Bujoreni
3. Căineni
4. Călimănești
5. Costești
6. Dăești
7. Frâncești
8. Horezu
9. Lungești
10. Măldărești
11. Mihăești
12. Nicolae Bălcescu
13. Olănești
14. Păușești – Măglași
15. Racoviță
16. Râmnicu – Vâlcea
17. Ștefănești
18. Stoenesti
19. Titești
20. Vaideeni




JUDEȚUL VÂLCEA

HĂRTA FIZICĂ

Anexa Nr. 6

Materializarea pe hartă a localităților din anexa 5

LEGENDĂ:

 Localități care fac obiectul propunerii legislative

1. Berislăvești
2. Bujoreni
3. Căineni
4. Călimănești
5. Costești
6. Dăești
7. Frâncești
8. Horezu
9. Lungești
10. Măldărești
11. Mihăești
12. Nicolae Bălcescu
13. Olănești
14. Păușești-Maglași
15. Racovița
16. Râmnicu-Vâlcea
17. Ștefănești
18. Stoenеști
19. Titești
20. Vaideeni

